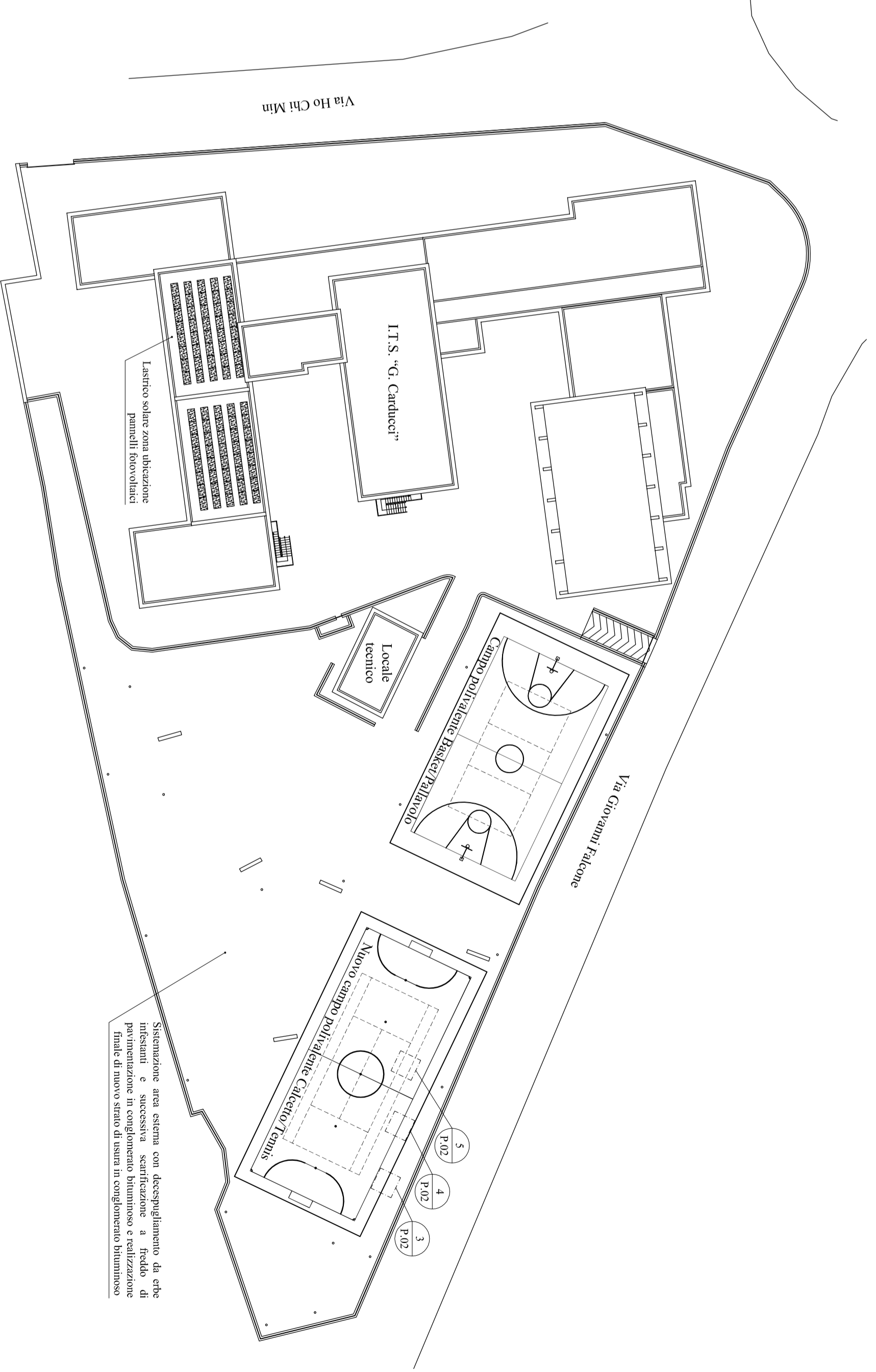
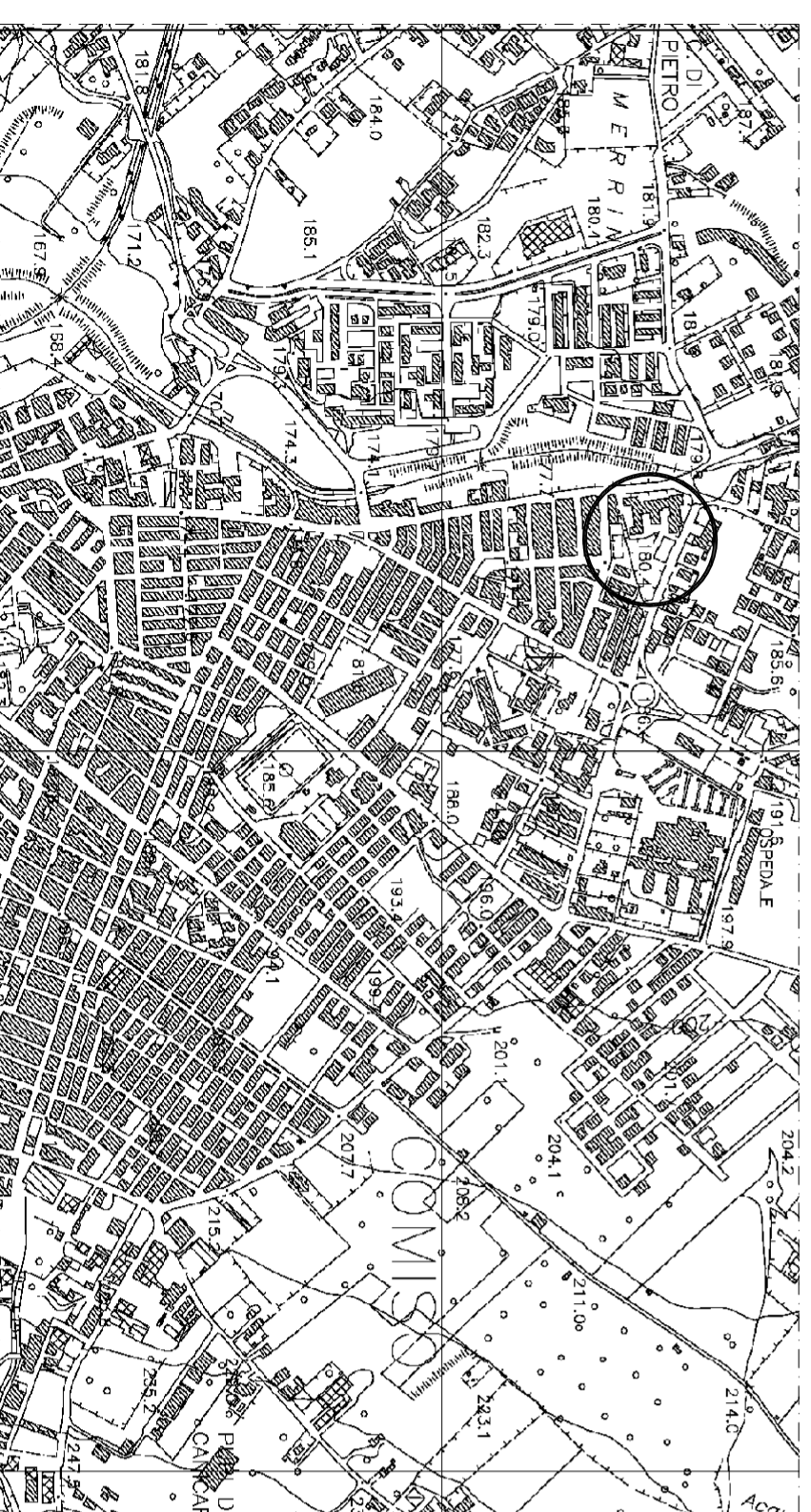


Planimetria generale stato attuale  
Scala 1:300



Planimetria generale stato di progetto  
Scala 1:500



Covografia  
Scala 1:10000



Vista aerea  
Non in scala



**Note**

- Lettera di identificazione della sezione - X - Numero identificazione particolare co sezione - A,XXX - Traccia dove sono disegnati il particolare e/o la sezione - A,XY - Traccia generale della quale appare il riferimento del particolare e/o della sezione
- Posizione del particolare, grandezza - X - Numero identificazione particolare co sezione - A,XX - Traccia dove sono disegnati il particolare e/o la sezione




**FONDI STRUTTURALI EUROPEI**  
 2007-2013  


**PROVINCIA REGIONALE DI RAGUSA**

**ASSE II "Qualità degli ambienti scolastici"**  
 Obiettivo C - "Incrementare la qualità delle infrastrutture scolastiche, l'ecosostenibilità e la sicurezza degli edifici scolastici; potenziare le strutture per garantire la partecipazione delle persone diversamente abili e quelle finalizzate alla qualità della vita degli studenti dell'I.T.S. "G. Carducci" di Comiso.

**PROGETTO DEFINITIVO / ESECUTIVO**

**Planimetrie generali stato attuale e di progetto, covografia e vista aerea**

 Prof. ssa <b>Chiara Di Stefano</b> Ingegnere Civile		 Arch. <b>Roberto Di Stefano</b> Architetto					
Pg.	MC	Dis	AN	Data	Scala	Vari.	Elaborato
Cur	MC	ChE	MC	File	MC	MC	<b>A.00</b>

Tutti i diritti riservati. La riproduzione di questo documento deve essere autorizzata per iscritto dall'ing. Michele Cannizzo.